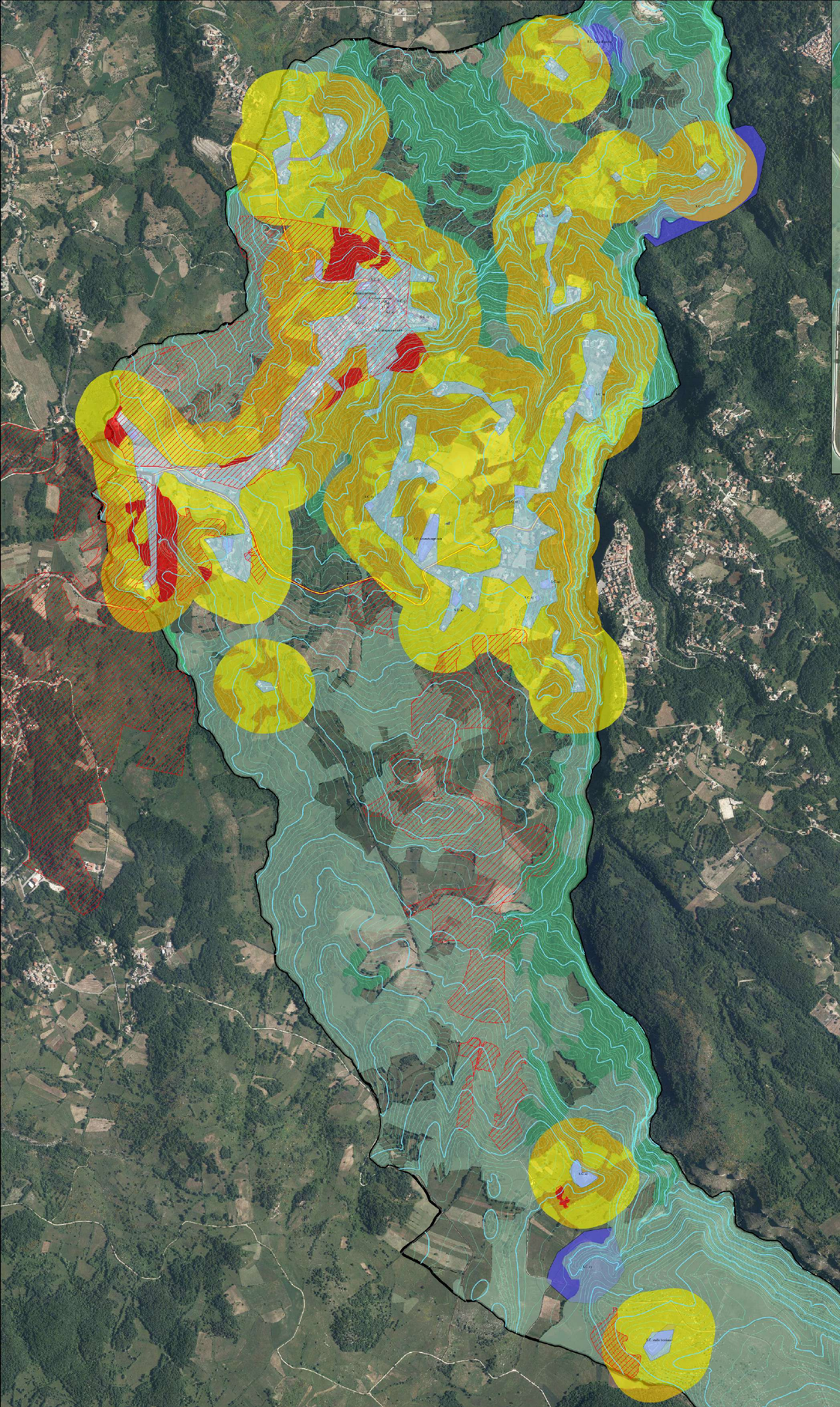

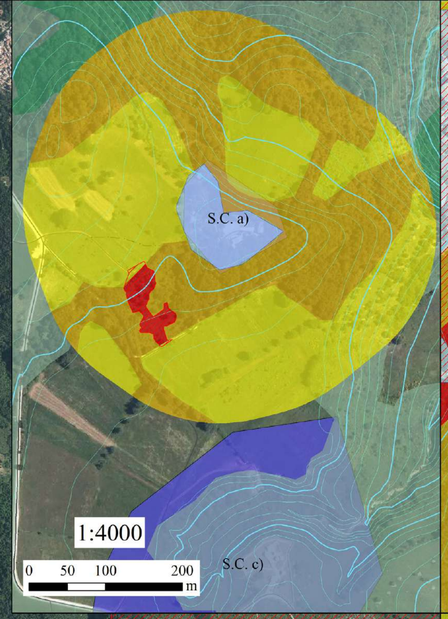

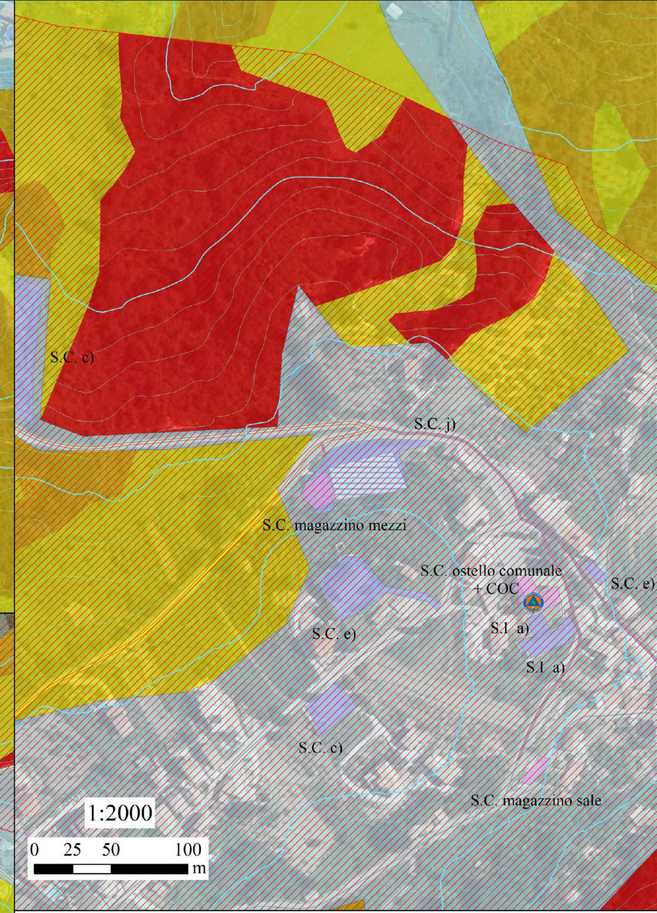

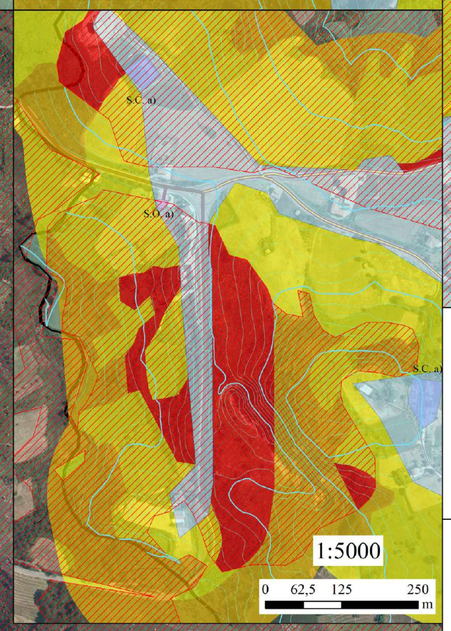

Comune di Abbateggio

Provincia di Pescara

Piano di Emergenza Comunale – Piano di Protezione Civile
Carta dello scenario di Rischio d'Incendio e Incendio Interfaccia

Ufficio Tecnico

Data _____

Approvato nella seduta del Consiglio Comunale

Nr._____ del _____

Legenda

Rischio d'Incendio
- ALTO
- MEDIO
- BASSO
- urbanizzato
- Aree incendiate 2005-2015

Uso del suolo
- Boschi
- Cespuglieti e praterie
- Formazioni riparie

Curve di Livello
- direttrice
- intermedia

Aree di Protezione Civile
- Aree di Attesa

COC

Edifici Strategici, Classe d'Uso IV

Strutture Ospedaliere
- S.O. a)

Strutture Civili
- S.C. a)
- S.C. magazzino mezzi
- S.C. magazzino sale
- S.C. ostello comunale + COC

Edifici Rilevanti, Classe d'Uso III

Strutture per l'Istruzione
- S.I a)

Strutture Civili
- S.C. a)
- S.C. c)
- S.C. e)
- S.C. j)
- S.C. azienda agricola
- S.C. cava di gesso
- S.C. stallo bestiame

Vie di comunicazione
- strada regionale
- strada provinciale
- strada comunale
- mulattiera
- sentiero
- Linee di Connessione
- Limiti amministrativi

N W E S

1:11.500

0 0,375 0,75 1,5 Km